


Lucyna Jabłońska

Moja gmina
**DRAWSKO
POMORSKIE**

Zeszyt ćwiczeń do realizacji edukacji regionalnej
z elementami edukacji europejskiej
w młodszych klasach szkoły podstawowej



Drawsko Pomorskie 2016

Recenzenci

dr hab. Małgorzata Machałek (Uniwersyteckie Centrum Edukacji, Uniwersytet Szczeciński)

dr Paweł Migdalski (Instytut Historii i Stosunków Międzynarodowych, Uniwersytet Szczeciński)

mgr Katarzyna Rembacka (Biuro Edukacji Historycznej, Instytut Pamięci Narodowej)

Projekt okładki

Sonia Mikołajczyk

Redakcja i korekta

Eryk Krasucki

Łamanie

Przemysław Gamdzyk

Praca została wydana ze środków ze środków Muzeum Historii Polski w ramach Programu „Patriotyzm Jutra” oraz z darowizny przekazanej Stowarzyszeniu „Meander” przez Nadleśnictwo Drawsko.

Partnerzy projektu

Stowarzyszenie Przyjaciół Drawska „Meander”

Szkoła Podstawowa im. majora Henryka Sucharskiego w Drawsku Pomorskim

Nadleśnictwo Drawsko

Wydawca

Stowarzyszenie Przyjaciół Drawska „Meander”

meander.drawsko@gmail.com

Copyright © by Lucyna Jabłońska

Copyright © by Stowarzyszenie Przyjaciół Drawska „Meander”

All rights reserved

Wydanie I

ISBN 978-83-939367-2-4

Druk

Drukarnia Kadruk w Szczecinie

www.kadruk.com.pl

Licencja



Uznanie autorstwa-Użycie niekomercyjne-Bez utworów zależnych 3.0 Polska – Licencja ta zezwala na rozpowszechnianie, przedstawianie i wykonywanie utworu jedynie w celach niekomercyjnych oraz pod warunkiem zachowania go w oryginalnej postaci (nie tworzenia utworów zależnych). Jest to najbardziej restrykcyjna z licencji. <http://creativecommons.org/licenses/by-nc-nd/3.0/pl/>

Szkoła Podstawowa

im.


w

IMIĘ I NAZWISKO

kl.

1. MOJA SZKOŁA

2. Pokoloruj ilustrację:



1. Przy jakiej ulicy znajduje się Twoja szkoła?


2. Napisz imię i nazwisko dyrektora szkoły:

3. Jak nazywa się Twój wychowawca?

4. Napisz tytuł pieśni Twojej szkoły:

2. SYMBOLE SZKOŁY

1. Pokoloruj sztandar szkoły:



2. Przeczytaj słowa hymnu szkoły:

*Już szkolny dzwonek wzywa nas
więc idziemy, więc idziemy
Nauczyć się jak pięknie żyć,
jak drawskiej służyć ziemi.
Jak krwi żołnierskiej spłacić dług
za wolność tu przelanej.
Jak co dzień pilną pracą swą
Ojczyźnie służyć ukochanej*

*To nic że mało mamy lat
i odkrywamy jeszcze świat
Lecz my możemy, my możemy
jak ojciec nasz i starszy brat
Ojczystej służyć ziemi.*

*Nauka to nasz główny cel
i wielka szansa i zadanie
Kto nie rozumie prawdy tej
Za nami gdzieś zostanie.*

słowa: Ryszard Ulicki
muzyka: Karol Kadlec

3. Pokoloruj logo szkoły. Dokończ zdania:



Strój galowy składa się z:

Zakładam go:

Uzupełnij tekst wyrazami z ramki:

Moja Szkoła nosi imię

Mieści się przy ulicy

Najstarsza część szkoły to _____ pochodzi z roku _____

majora Henryka Sucharskiego

Obrońców Westerplatte 13

budynek B

1845

3. MURY MIEJSKIE



Mury miejskie to historyczne fortyfikacje otaczające dawniej miasta, chroniąc je przed atakami z zewnątrz.

1. Napisz ile bram znajdowało się w murach obronnych Drawska Pomorskiego?

2. Gdzie w Drawsku zachowały się fragmenty murów obronnych?

3. Co oprócz murów chroniło dawniej mieszkańców miasta?

4. W którym roku Drawsko Pomorskie uzyskało prawa miejskie?
Zamaluj na żółto właściwą datę.

1927


1792

1297

1279

5. Gdzie umieszcza się ten znak?

6. W jakim celu chroni się zabytki?




7. W którym miejscu w Twoim mieście znajduje się ten znak?

4. HERB I FLAGA MOJEGO MIASTA

1. Dorysuj brakujące elementy w herbie Drawskiego Pomorskiego. Pokoloruj pierwszy herb.



2. Napisz, co symbolizuje niebieska wstęga w herbie miasta?



3. Gdzie i kiedy można spotkać flagę Drawskiego?

5. RATUSZ MIEJSKI



1. Przepisz dokładny adres Urzędu Miejskiego.

Urząd Miejski
ul. Generała Władysława Sikorskiego 41
78-500 Drawsko Pomorskie

2. Podaj imię i nazwisko burmistrza Drawska Pomorskiego?

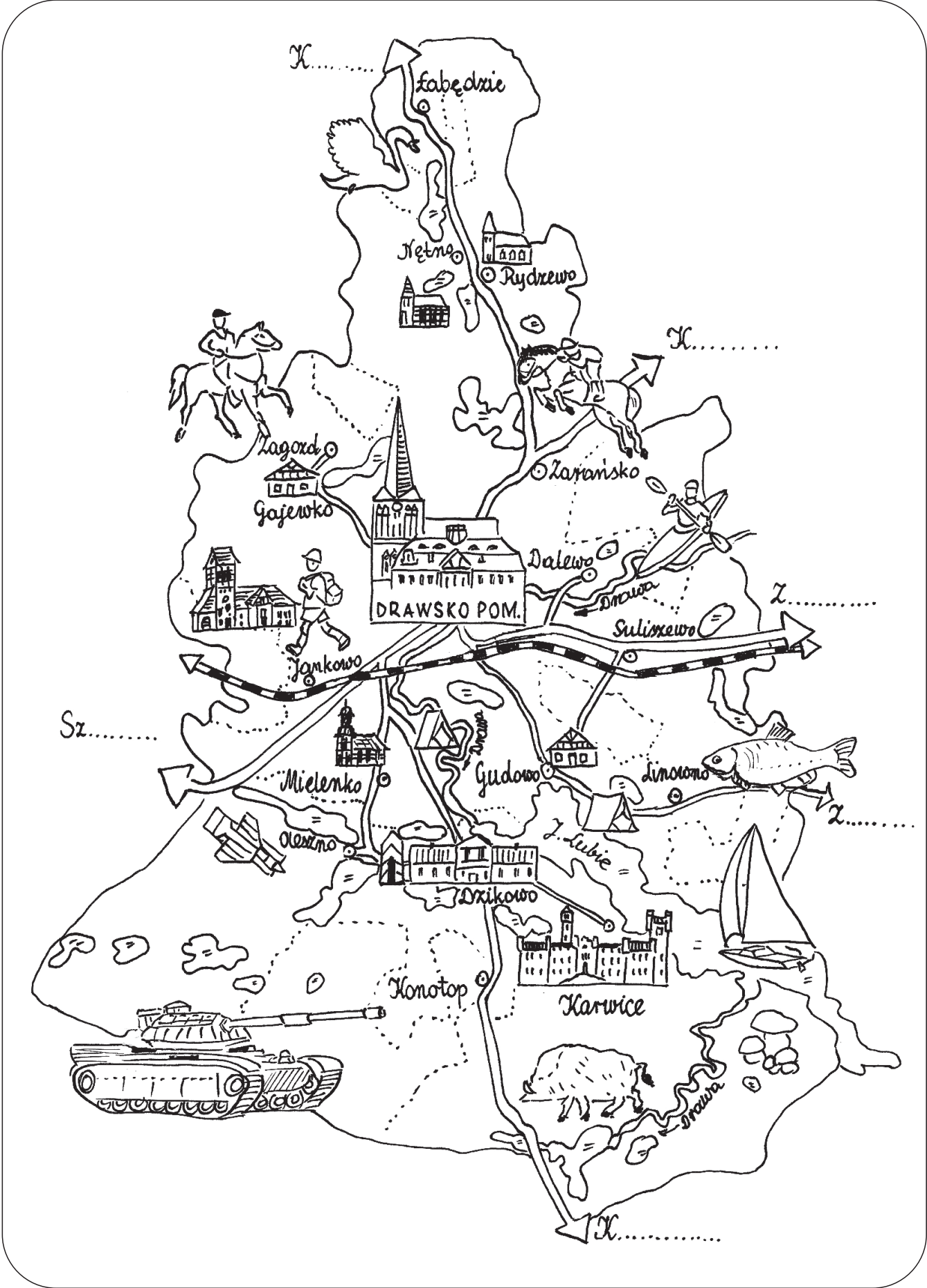
3. Jakie pytanie zadasz burmistrzowi Drawska Pomorskiego w czasie najbliższego spotkania?

6. MAPA MOJEJ GMINY

1. Obrysuj kontur Polski według szablonu i zaznacz na nim Drawsko Pomorskie, rzekę Wisłę i Warszawę.



2. Mapa na stronie przedstawia gminę Drawsko Pomorskie.
 - Zaznacz na niej kierunki: wschód, zachód, północ i południe.
 - Dopisz nazwy miejscowości na północy: Kołobrzeg i Koszalin, na wschodzie: Złocieniec, na południu: Kalisz Pomorski i na zachodzie: Szczecin.
 - Pokoloruj: zielonym kolorem lasy, a niebieskim rzekę Drawę i jeziora.



7. MÓJ DOM


1. Napisz dokładnie swój adres. Pamiętaj o wielkich literach w nazwach.

imię i nazwisko

ulica, numer domu

kod pocztowy nazwa miejscowości

2. Narysuj swój dom.





3. Na planie miasta zaznacz rzekę Drawę, park, cmentarz i stadion, swój dom i swoją szkołę. Narysuj swoją drogę do szkoły.

8. MOJA RODZINA

1. Wypisz imiona i nazwiska członków swojej rodziny (skorzystaj z pomocy swoich rodziców).

moja mama -

mój tata -

moje rodzeństwo -

dziadek (tata mojego taty) i babcia (mama mojego taty) -

dziadek (tata mojej mamy) i babcia (mama mojej mamy) -

2. Uzupełnij wyrazami z ramki.

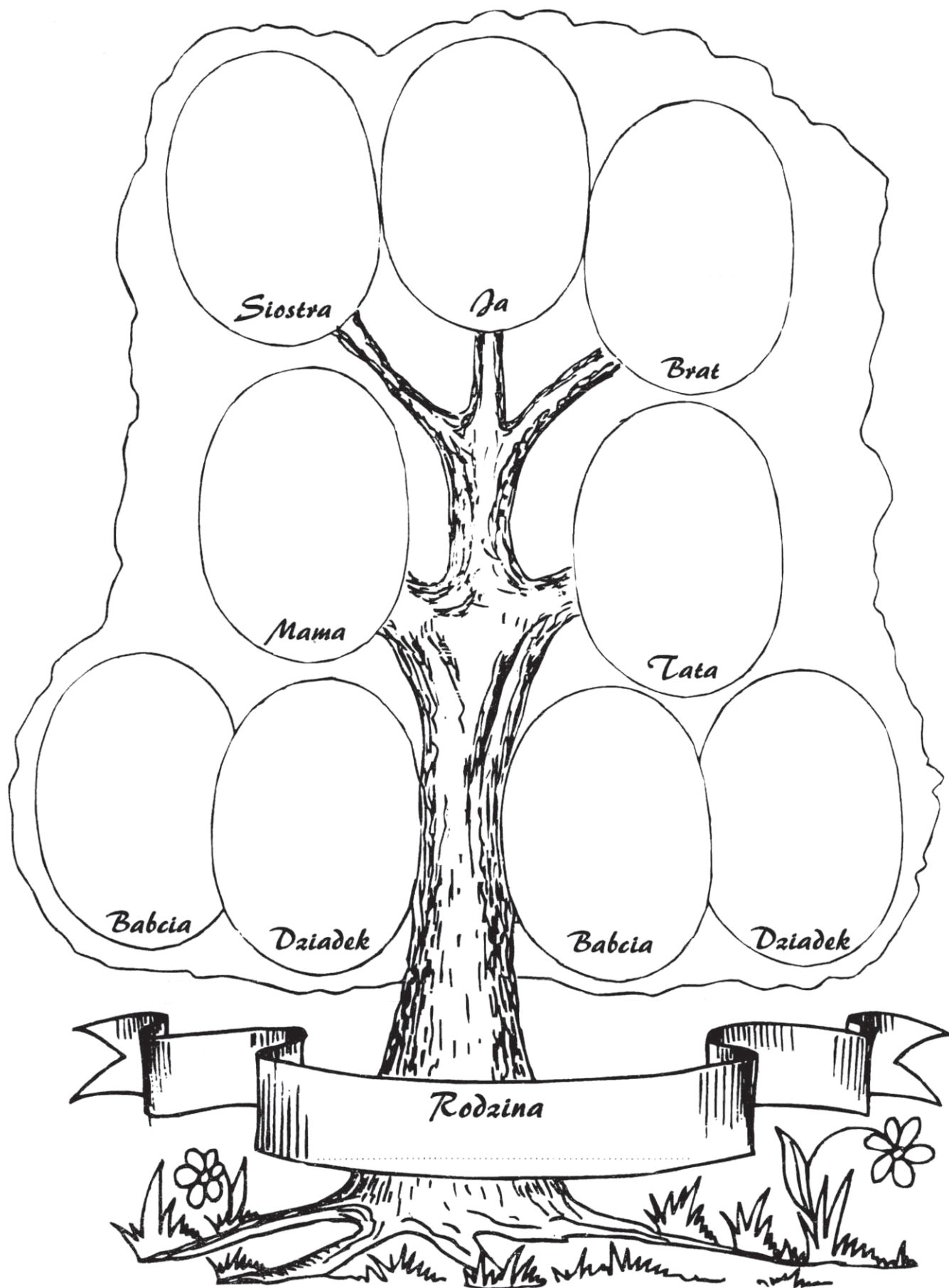
BRAT, WUJEK, PRADZIADEK

tata dziadka

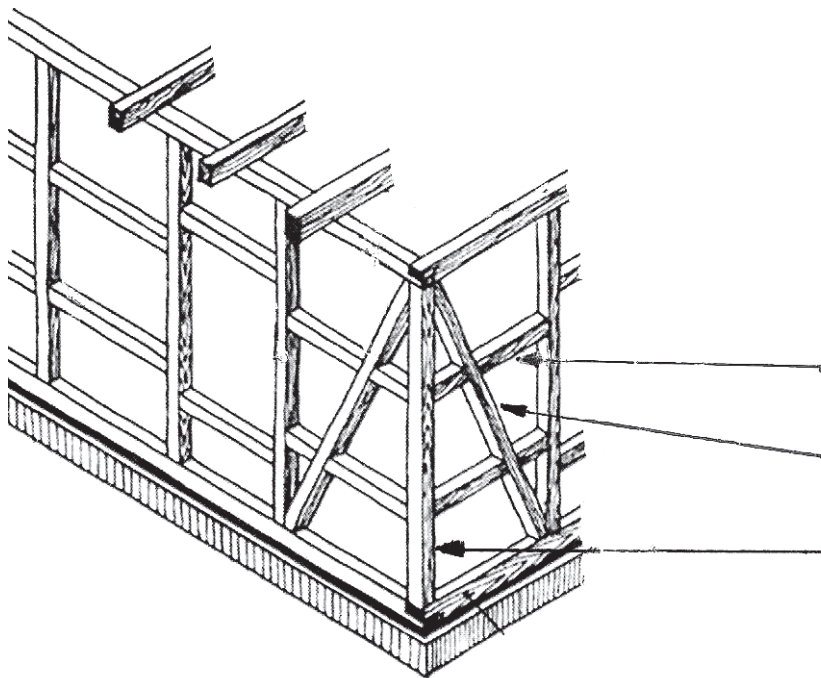
Twoja mama i tata
to jego rodzice

brat mamy


3. Wklej zdjęcia lub narysuj członków swojej rodziny.



5. Zaznacz na rysunku elementy konstrukcyjne budynku (słupy, rygle, zastrzały).




6. Dorysuj drugą część budynku.



7. Napisz, które domy w Drawsku Pomorskim wybudowano w stylu ryglowym:


10. SPORT I WYPOCZYNEK W MOJEJ GMINIE



1. Pokoloruj rysunek. Napisz, jaki obiekt przedstawia i w którym roku go otwarto?

2. Napisz, jakie obiekty sportowe znajdują się w Twojej gminie?

3. Jaką nazwę nosi drużyna piłki nożnej w Twojej miejscowości?



1. Ułóż z sylab nazwę dyscypliny sportowej i wpisz w kratki pod rysunkiem odpowiednią liczbę.

1. KAR-WĘD-STWO

2. DA-KON-NA-JAZ

3. WĘD-SZE-PIE-RÓW-KI

4. ŁYŻ-STWO-WIAR

5. KA-PIŁ-NOŻ-NA

6. STWO-ŻE-GLAR

7. NIS-TE

8. NUR-NIE-WA-KO

9. ZDA-JA-NA-WE-RO-RZE


10. KA-JA-STWO-KAR

2. Narysuj inne formy aktywnego wypoczynku.



6. Napisz, w jaki sposób najchętniej spędzasz wolny czas?

11. RZEKA DRAWA



Drawa to jedna z najpiękniejszych rzek w Polsce. Ma 186 km długości. Turyści z całego kraju przyjeżdżają tu na spływy kajakowe. Płynąc Drawą muszą omijać różne przeszkody: leżące w wodzie pnie drzew, wielkie kamienie, płycizny i ostre zakręty. Szlak wodny na Drawie nosi imię ks. kardynała Karola Wojtyły, który kilkakrotnie pokonywał go kajakiem. Źródło Drawy znajduje się niedaleko miasta Połczyn Zdrój w Drawskim Parku Krajobrazowym. Dalej rzeka przepływa przez jezioro Drawsko, nad którym leży Czaplinek, następnie przez Złocieniec i Drawsko Pomorskie, jezioro Lubie i Poligon Drawski. Kolejne jest miasto Drawno i Drawieński Park Narodowy. Następnie w okolicach Krzyża Wielkopolskiego Drawa wpada do Noteci.

1. Przeczytaj uważnie tekst. Uzupełnij zdania wykorzystując wyróżnione wyrazy:

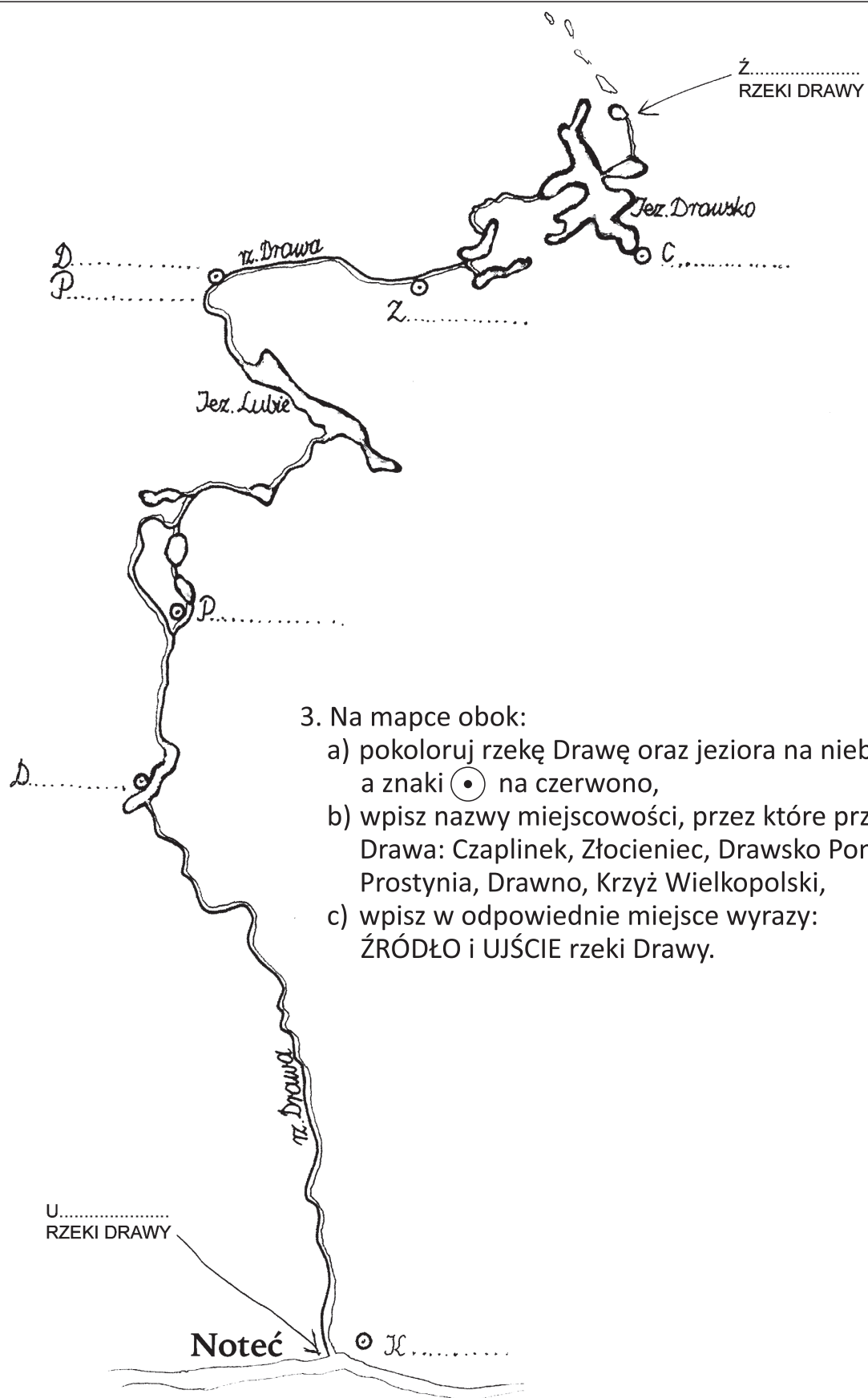
Rzeka Drawa ma długość km. Przepływa przez DPK
(.....),
PD (.....)
i DPN (.....)
W okolicach Krzyża Wielkopolskiego wpada do
Rzeką Drawą wiedzie szlak kajakowy im.
.....

2. Rozwiąż zadanie:

Drawą płynęło 9 kajaków. W każdym siedziały 2 osoby. Ilu kajakarzy płynęło Drawą?

Rozwiązanie:

Odpowiedź:



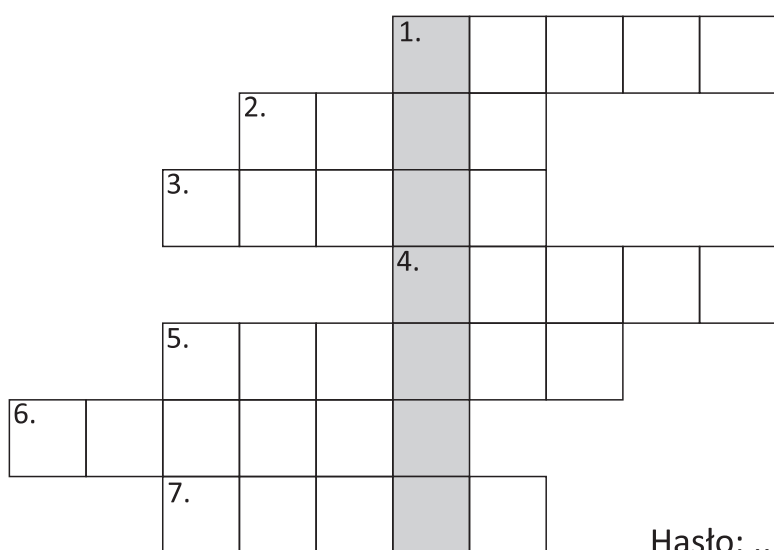
3. Na mapce obok:

- a) pokoloruj rzekę Drawę oraz jeziora na niebiesko, a znaki \odot na czerwono,
- b) wpisz nazwy miejscowości, przez które przepływa Drawa: Czaplinek, Złocieniec, Drawsko Pomorskie, Prostynia, Drawno, Krzyż Wielkopolski,
- c) wpisz w odpowiednie miejsce wyrazy: ŹRÓDŁO i UJŚCIE rzeki Drawy.

4. Na mapie konturowej Polski znajdź i podpisz Warszawę, Szczecin, Drawsko Pomorskie, rzekę Wisłę, Odrę, Drawę i Noteć. Pokoloruj na niebiesko fragment Morza Bałtyckiego przy polskim wybrzeżu



5..Rozwiąż krzyżówkę:



1. Przepływa przez nasze miasto.
2. Druga co do wielkości rzeka w Polsce.
3. Można nim pływać po rzece.
4. Największa rzeka w Polsce.
5. Potrzebne, żeby poruszać kajakiem.
6. Morze, nad którym leży Polska.
7. Trzeba mieć go na sobie, żeby być bezpiecznym w kajaku.

Hasło:

12. NADLEŚNICTWO DRAWSKO



Pierwsi polscy leśnicy na teren Drawskiego Pomorskiego dotarli w roku 1945 i od tej pory rozpoczęto zagospodarowywanie obszarów leśnych. Siedziba Nadleśnictwa w Drawsku Pomorskim znajduje się w nowym budynku przy ul. Starogrodzkiej. Zadaniem nadleśnictwa jest prowadzenie gospodarstwa leśnego w zakresie hodowli i ochrony lasu, pozyskania drewna oraz budowy dróg leśnych i obiektów leśnych. Na czele nadleśnictwa stoi nadleśniczy.

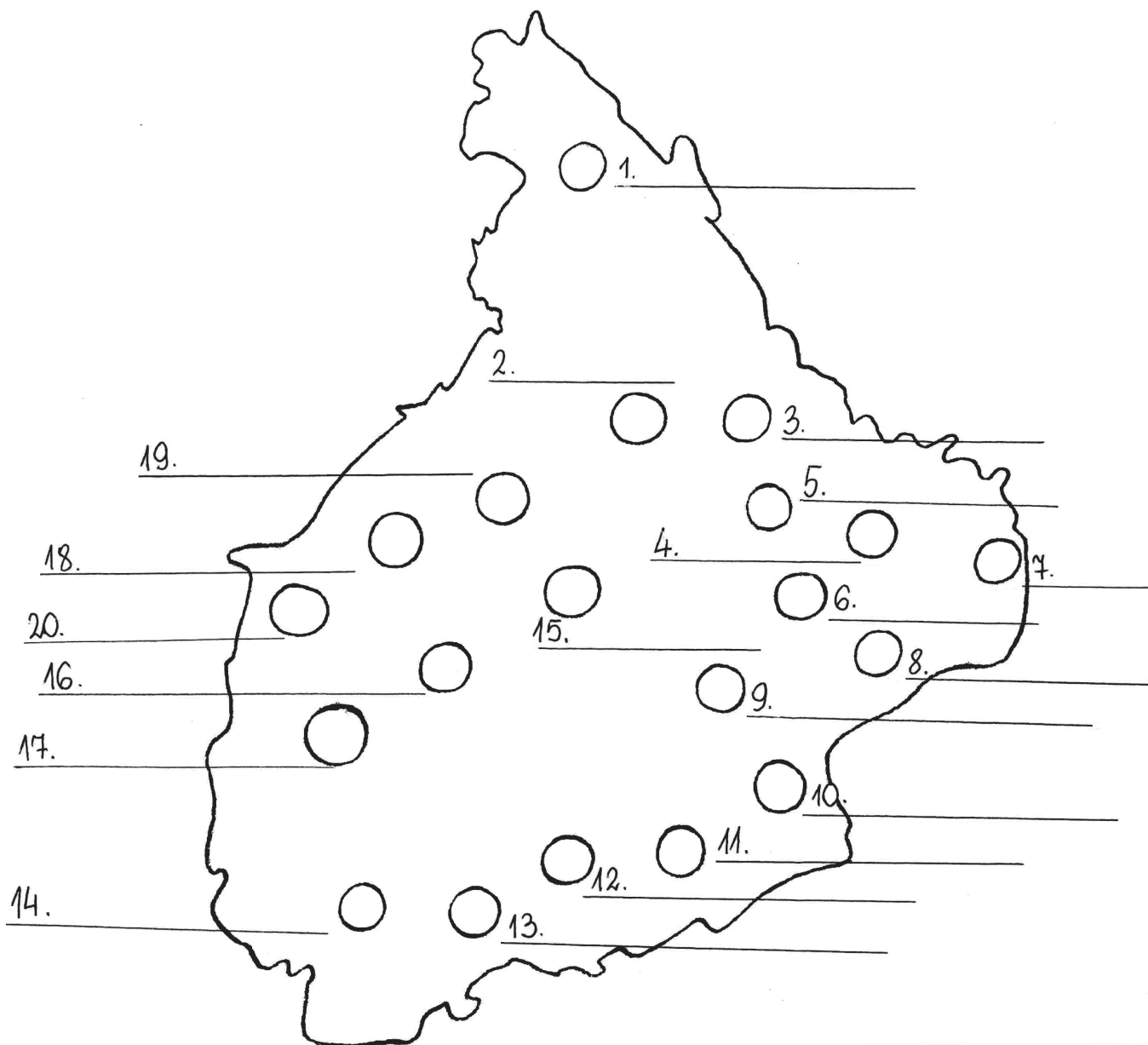
1. Podkreśl nazwę ulicy, przy której znajduje się siedziba Nadleśnictwa Drawsko Pomorskie oraz zadania, jakie są przez nie prowadzone.

2. Symbol ochrony lasów przed pożarem to stylizowane, płonące drzewko świerkowe. Pomaluj rysunek.




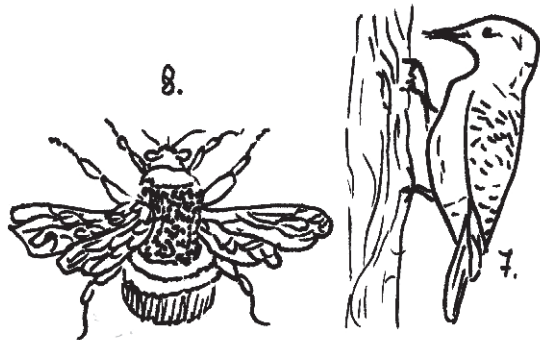






3. Na mapce wpisz nazwy leśnictw i pokoloruj ją kolorami kojarzącymi Ci się z lasem.

- | | |
|---------------|--------------|
| 1. Oleszno | 11. Suchowo |
| 2. Dzikowo | 12. Borowo |
| 3. Karwice | 13. Jaworze |
| 4. Murzynka | 14. Głębokie |
| 5. Konotop | 15. Łowicz |
| 6. Żołędowo | 16. Pełknica |
| 7. Zofiówka | 17. Czerty |
| 8. Jałowcówka | 18. Studnia |
| 9. Pożrzadło | 19. Ziemsko |
| 10. Pomierzyn | 20. Ciemnik |




4. Wpisz do krzyżówki nazwy zwierząt leśnych.

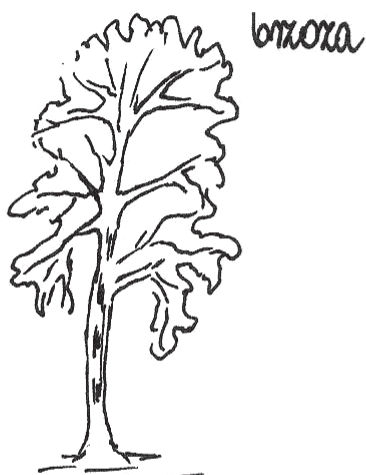


Hasło:

4. Pokoloruj drzewa i uzupełnij tabelkę.



dąb



brzoza



buk




topola


drzewa liściaste	drzewa iglaste
1.	1.
2.	2.
3.	3.
4.	4.



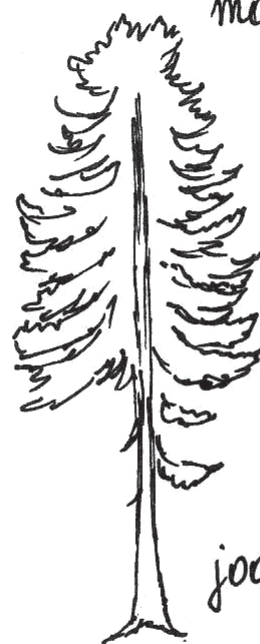
modrzew



sosna



świerk



jodła

14. SPICHLERZ W JANKOWIE



We wsi Jankowo znajduje się budynek **spichlerza**, zaprojektowany przez światowej sławy architekta **Waltera Gropiusa**. Jest to jedyny zachowany w oryginale obiekt z dawnego zespołu folwarcznego. Spichlerz, oprócz funkcji **magazynowych**, pełnił również rolę **wieży ciśnień folwarku**.

1. Napisz, kto zaprojektował ten budynek?

2. Jaką funkcję dawniej pełnił ten budynek?

3. Podpisz nazwy zbóż:



4. Rozwiąż krzyżówkę.

1.																			
2.																			
3.																			
4.			Ę																
5.																			
6.																			
7.																			
8.																			
9.																			
10.																			
11.																			
12.																			

- 1. Cyka w zbożu.
- 2. Okres zbioru plonów.
- 3. Ziele na herbatę.
- 4. Jedno ze zbóż.
- 5. Budynek w którym pachnie sianem.
- 6. Wielofunkcyjna maszyna rolnicza.
- 7. Magazyn zboża.
- 8. Powstaje z mąki.
- 9. Zastąpił go traktor.
- 10. Uprawia ziemię.
- 11. Ma strąki, choć to nie groch.
- 12. Twoje miasto powiatowe.


Hasło:

4. Napisz, z czego robi się wieniec dożynkowy?

5. Ułóż zdanie z rozsypanki i zapisz je.

Dożynki	Święto	jesieni.	dawniej	pierwszy
Plonów	to	obchodzone	dzień	w

15. MIEJSCA PAMIĘCI NARODOWEJ



1. Pokoloruj rysunek przedstawiający pomnik ku czci żołnierzy poległych w czasie II wojnie światowej i napisz, gdzie on się znajduje?

2. Pokoloruj wyrażenia tak, by powstałe zdania były odpowiedzią na pytanie „Co to jest patriotyzm?”

<i>Postawa miłości do ojczyzny, której</i>
<i>Duma z tego, że jest się Polką i Polakiem oraz</i>
<i>Znajomość polskiej historii i pamięć o tych,</i>
<i>Znajomość polskiej kultury</i>

<i>i przekazywanie jej innym.</i>
<i>uczymy się od najmłodszych lat.</i>
<i>znajomość swojego kraju.</i>
<i>którzy zginęli walcząc za nasz kraj.</i>

3. Napisz, z jaką datą kojarzy się nazwa ulicy 4 Marca?

4. Odszyfruj ukryte hasło i zapisz je. Pamiętaj o wielkich literach.

®	☺	€	\$	¥	©	X	%	α	#	∩	∅	@	Σ	&
R	O	T	S	I	E	J	M	A	H	C	K	D	W	P

∅	☺	∩	#	α	%

%	☺	X	©

%	¥	α	\$	€	☺

@	®	α	Σ	\$	∅	☺

&	☺	%	☺	®	\$	∅	¥	©

Hasło:

16. DRAWSKIE LEGENDY

1. Przeczytaj fragmenty publikacji „Legendy na szlakach Pojezierza Drawskiego” Jarosława Leszczeńskiego, zamieszczonej w Wydaniu Specjalnym „Tygodnika Pojezierza Drawskiego” w 2006 r.

Na ulicy 11 Pułku Piechoty mieszkańcy dziewiętnastowiecznego miasta spotykali złowrogi powóz-widmo. Powóz pojawiał się zawsze w porze duchów – między północą a godziną pierwszą. Pędził od strony dawnej Bramy Zarańskiej. Pojazd ciągnęły czarne jak smoła konie, których sapanie i rzenie złowrogo rozlegało się w uśpionym mieście. Spóźnieni przechodnie ratowali się przed stratowaniem, trwożliwie przytulając się do ścian domów. Konie poruszały się w niesamowity i nienaturalny sposób: pomimo głośnych uderzeń podków o bruk wydawały się płynąć w powietrzu. Powóz ostro zakręcał w ulicę Zamkową (Burgstrasse) i pędził przez ulice: Klasztorną (dzisiaj Obrońców Westerplatte), Wielkorynkową (Sikorskiego) i Starogrodzką do majątku Goltzów w pobliżu parku Chopina (dawniej Gaj królowej Elizy). Tam pojazd zatrzymywał się, by za chwilę ruszyć w dalszą drogę w kierunku Węgorzyna. Wiele osób widywało ten sam straszliwy powóz, który pędził w kierunku odwrotnym: od Bramy Starogrodzkiej do 11 Pułku Piechoty. Powóz rozpływał się wtedy w powietrzu w pobliżu mostu na Drawie, który nazywany był na cześć dawnego burmistrza Drawska mostem Steobanusa.




(...) Jeszcze przed II wojną światową mieszkańcy Drawska opowiadali o krasnoludkach, które widywano na tej ulicy. (...) drawskie krasnoludki pomagały w pracy pewnemu mieszkańcowi miasteczka, który żył z uprawy ziemi. Gospodarz był człowiekiem skromnym i pracowitym, czym zasłużył sobie na takie nadprzyrodzone wsparcie.


(...) w 1380 roku zbudowany został średniowieczny klasztor franciszkanów w Drawsku Pomorskim. (...) Zabudowania klasztorne znajdowały się u zbiegu ulic Obrońców Westerplatte i Pocztovej, w miejscu dzisiejszej szkoły. Dlatego do 1945 roku ulica Obrońców Westerplatte nosiła nazwę Klasztornej. Drawsko Pomorskie (...) może się pochwalić legendą o tunelu. Takie podziemne przejście miało prowadzić ze starego klasztoru pod Drawą do drawskiego kościoła. Mnisi korzystali z niego, udając się do kościoła. Tunel zapadł się po likwidacji klasztoru. Podobno byli śmiałkowie, którzy wchodzili do tych podziemi, musieli jednak zawrócić, gdyż natrafiali na odcinki zalane wodą.(...)

Poszukiwaczy skarbów zainteresuje legenda, która związana jest z okolicą obecnej ulicy Tadeusza Kościuszki: Od setek lat żądni łatwego wzbogacenia mieszkańcy grodu udawali się w to miejsce w poszukiwaniu skarbu. Aby go zdobyć, należało dotrzeć tam w godzinę duchów i kopać, nie wypowiadając ani jednego słowa. Najmniejszy dźwięk wydany przez poszukiwacza niweczył całe przedsięwzięcie. Po chwili kopania można było dotrzeć do żelaznej skrzyni wypełnionej złotymi monetami. Ale zabranie skarbu nie było łatwe.(...)

17. KOŚCIOŁY W MOJEJ GMINIE









1. Odetnij kartkę po linii przerywanej.
2. Porozcinaj informacje o kościołach
3. Przeczytaj je uważnie i posegreguj.
4. Przyklej te informacje pod odpowiednimi rysunkami.

Kościół w Drawsku Pomorskim

Kościół w Zarańsku

Kościół w Mielenku Drawskim

pw. Zmartwychwstania Pańskiego

kościół parafialny pw. św. Stanisława

pw. Matki Bożej Królowej Polski

**Kościół zbudowany jest w stylu późnogotyckim na przełomie XIV i XV wieku.
Wysokość wieży kościoła wynosi 75 metrów.**

Kościół kamienny, wybudowany w stylu neoromańskim, w drugiej połowie XIX wieku

Jest to kościół szachulcowy (ryglowy) .

W głównym ołtarzu widnieją portrety św. Wojciecha i św. Maksymiliana

Budowla wzniesiona jest na planie prostokąta z ciosanych głazów narzutowych.

Prawdopodobna data jego budowy to 1662 r.

**W skład zabytkowego wystroju wnętrza wchodzi zespół witraży przedstawiający
motywy geometryczno - roślinne oraz herby rodu fundatorów
kościół wykonane w 1914 roku.**


Obok kościoła znajdują się resztki drewnianej dzwonnicy wraz z dzwonem.

*Budynek posiada czworoboczną wieżę z ośmioboczną latarnią
zwieńczoną cebulastym hełmem.*

**Ściany świątyni zdobią tzw. bestiariusze, czyli płaskorzeźby wypalone w cegle
z przedstawieniami florystycznymi, postaciami na pół ludzkimi
i mitycznymi (smoki, syreny, centaury, rycerze, jednorożce).**



18. PAPIESKIE MIEJSCA PAMIĘCI



a)



b)

1. Ułóż zdanie z rozsypanki wyrazowej i napisz je poniżej.

Chrobrego.

nasiona

Jan


najstarszego

poświęcił

Paweł II

dębu -

19. KAPLICZKI W REGIONIE



1. Napisz, komu poświęcona jest ta kapliczka?

2. Gdzie się ona znajduje?

3. Gdzie można spotkać kapliczki?

4. Napisz, jaki rodzaj kapliczki reprezentowany jest na rysunkach:
kładowa, obeliskowa, brogowa?



*Stawno
gm. Złocieniec*

.....



*Żołędowo
gm. Drawsko Pomorskie*

.....



*Stare Worowo
gm. Złocieniec*

.....

5. Zaprojektuj własną kapliczkę.

20. PAŁACE W MOJEJ GMINIE



1. Uzupełnij tekst wyrazami z ramki.

Pałac w znajduje się nad jeziorem, około 2,5 km na wschód od..... Został on wybudowany przez rodzinę Brockhausenów w I połowie XIX wieku w stylu neogotyckim. Swoją dzisiejszą formę zawdzięcza licznym przebudowom i rozbudowom. Tu w 1995 r. prezydent spożywał w towarzystwie generalicji posiłek, który wszedł do historii III Rzeczypospolitej pod nazwą ".....". Dziś w pałacu mieści się Wojskowy Ośrodek Szkoleniowo-Wypoczynkowy, a u podnóża pałacu rozpościera się okazały krajobrazowy.

park	Karwicach	obiadu drawskiego
Lubie	poligonu drawskiego	Lech Wałęsa



2. Uzupełnij tekst wyrazami z ramki.

We wsi znajduje się interesujący zespół parkowo-pałacowy, w skład którego wchodzi eklektyczny, XIX-wieczny z zabudową folwarczną: oficyną, stodołą, oborą, stajnią, kuźnią i czworakami oraz z licznymi okazami starych : dębów o obwodzie do 4 m, buków, grabów i świerków. W parku znajduje się zabytkowa aleja grabowa, która jest Ponoć w budynku pałacu straszy czarna dama – Helena von Knebel-Doeberitz. Do 2012 roku w pałacu mieściła się podstawowa.


park	Suliszewo	pałac
drzew	szkoła	pomnikiem przyrody.

21. MÓJ POWIAT – SIEDZIBA STAROSTWA

1. Przeskakując co drugą sylabę utwórz hasło i zapisz je.

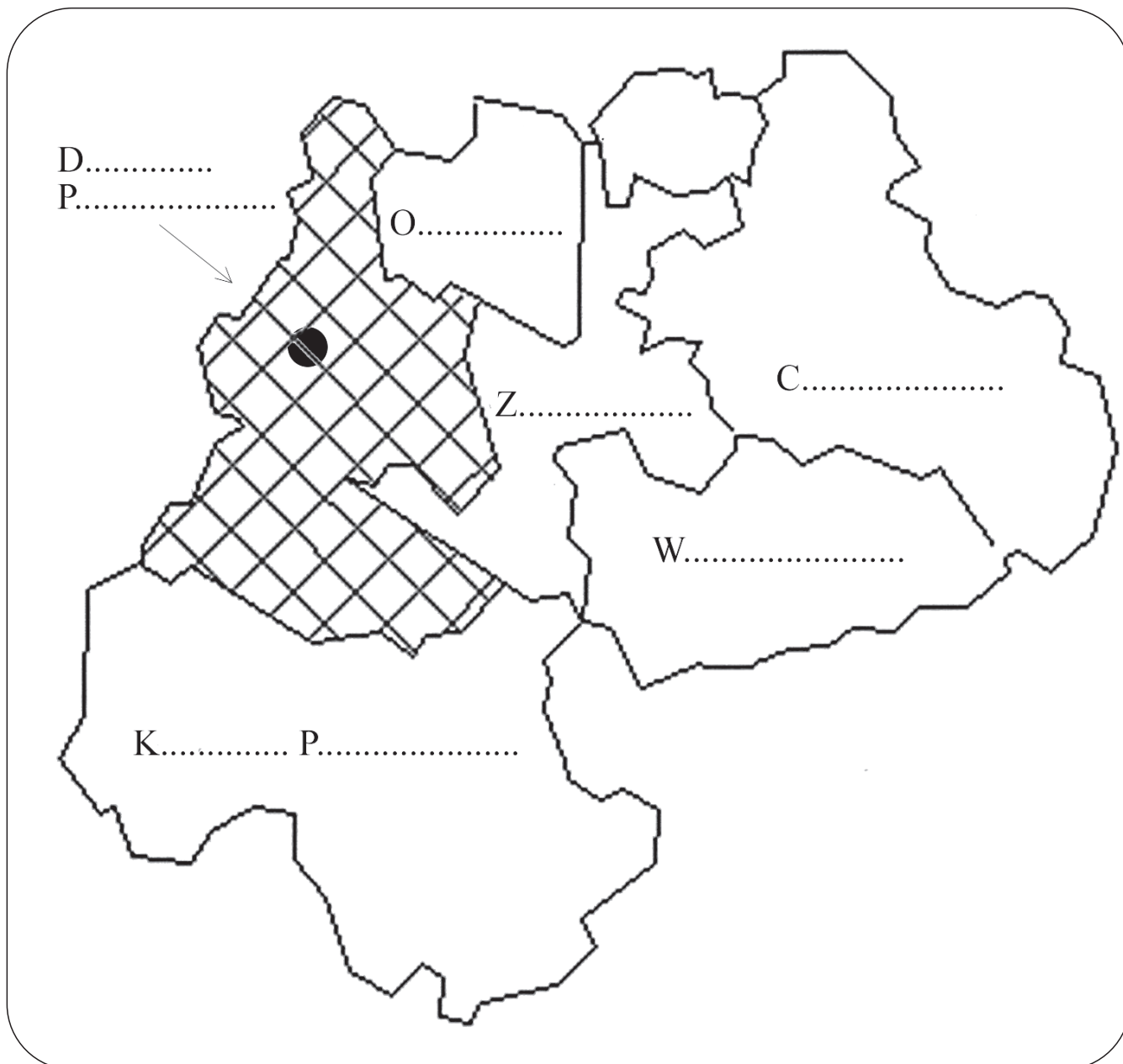
Sta	w	ros	Draw	two	sku	Po
Po	wia	mor	to	skim	we	.

2. Pokoloruj siedzibę Starostwa Powiatowego.



3. Napisz nazwisko obecnego starosty drawskiego.


1. Wpisz nazwy gmin Powiatu Drawskiego. Pokoloruj gminę Drawsko Pomorskie.



2. Wypisz nazwy gmin Powiatu Drawskiego w kolejności alfabetycznej.

22. SYMBOLE POWIATU


3. Pokoloruj herb i flagę Powiatu Drawskiego.



5. Maskotką Powiatu Drawskiego jest Pokoloruj ją.



23. MÓJ POWIAT – GMINA ZŁOCIEŃC



Herb Żłocieńca


□	BIAŁY
▲	ZÓŁTY
○	NIEBIESKI
◻	CZERWONY
•	CZARNY



Pałac w Cieszyne

Legenda o powstaniu Żłocieńca z książki „Piętnastka powiatu drawskiego” Jarosława Leszczeńskiego z roku 2014:

Przed siedmiuset laty na wzgórzu u zbiegu rzek **Drawy** i **Wąsawy** wznosił się **wielki zamek**, który należał do rycerzy noszących na szatach i tarczach znak **sokoła**. Mieszkańcy podzamcza często widywali też pięknego sokoła, który miał zwyczaj przesiadywać na zamkowej bramie. Pewnego dnia założył tam gniazdo, co wywarło duże wrażenie na mieszkańcach średniowiecznej twierdzy, którym widok ptaka utrwalił się w pamięci. Pewnego dnia do zamku dotarł nieznany jeździec, który, korzystając z nieobecności strażnika na zamkowej bramie, wśliznął się niepostrzeżenie do twierdzy. Wcześniej jednak przywiązał do bramy swego pięknego białego wierzchowca. Pozostające dłuższy czas bez opieki zwierzę wzbudziło zainteresowanie, ale i podejrzliwość załogi zamkowej. Postanowiono przygotować zasadzkę w celu ujęcia właściciela konia i sprawdzenia, kim jest oraz jakie ma zamiary. Kiedy niczego niespodziewający się przybysz zbliżył się do bramy zamkowej, został schwyty przez strażników i poddany przesłuchaniu. Siła perswazji musiała być duża, gdyż właściciel pięknego konia przyznał się, że jest członkiem bandy zbójców i został wysłany na przespiegi. Oddział rzezimieszków ukrywał się w lesie, na **Górze Rakowskiej**. Schwyty łotrzyk z pomocą rycerzy z sokołem na szatach nawrócił się na właściwą drogę i obiecał doprowadzić drużynę zamkową do kryjówki zbójców. Wyprawę poprowadził najdzielniejszy z zamkowych rycerzy, który dumnie nosił znak sokoła na tarczy. Zaskoczeni zbójcy zostali szybko pokonani. Odebrano im pochodzący z rabunku wielki skarb, ukryty w podziemnej kryjówce. Skarb posłużył teraz budowie wspaniałego miasta o nazwie **Falkenburg**, czyli **Sokoli Gród**. Nazwa nawiązywała do zamku (Burg) i sokoła (Falke), który założył gniazdo na bramie i siadywał na blankach muru obronnego, tak jak to czyni do dzisiaj w herbie miasta.



3. Uzupełnij zdania wyrazami z ramki. Pokoloruj rysunki.

W nad rzeką, stał kiedyś piękny zamek otoczony fosą. W pobliżu znajdował się piękny ogród nazywany do dziś Parkiem od imienia ogrodnika, który zajmował się nim przez wiele lat. Największą atrakcją jest tam W herbie Złocieńca widnieje siedzący na bramie miejskiej.

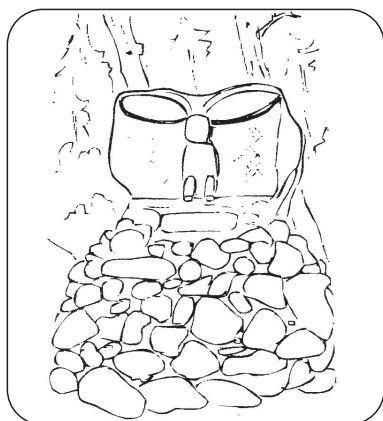
Drawą

Żubra


Złocieńcu

Aleja Grabowa

sokół




Pomnik Zajączka – Drogowskaz



Maskotka Złocieńca – Zajączek Złocienieszek

24. MÓJ POWIAT – GMINA CZAPLINEK



Herb Czaplinka



Pomnik rybaka Wasznika

Na głównym placu w Czaplinku stoi rzeźba, utożsamiana z osobą Pawła Wasznika, którego wyczyn opisał w kronice Jan Długosz jako XV wieczne wydarzenie historyczne.

*W owym czasie **Czaplinek** leżał w granicach starostwa drahimskiego, którego siedzibą był zamek w **Drahimiu**, obecnie **Stare Drawsko**. Były to czasy wojen polsko-krzyżackich. Twierdza w **Drahimiu** była strategicznym punktem, przyczyniającym się w znacznym stopniu do obrony ziem polskich. W 1422 r. mieszkańcy Drawska Pomorskiego należącego wówczas do Krzyżaków zdobyli zamek w **Drahimiu**. Wielki mistrz zakonu usłyszawszy o tym polecił utrzymać twierdzę do czasu przybycia rycerzy zakonnych. **Paweł Wasznik**, który miał komnatę w krańcu zamkowym przy pomocy sieci łowieckich wciągnął do wewnątrz wielu rycerzy polskich i odzyskał warownię na powrót królowi. Ten za czyn bohaterski hojnie go wynagrodził dochodem z żup wielickich.*



Drahim



Pałac w Siemczynie

2. Uzupełnij zdania wyrazami z ramki. Pokoloruj rysunek.

Cz leży nad jeziorami i
 Tu rozpoczyna się szlak kajakowy na rzece
 Nazwany jest imieniem księdza kardynała Karola,
 późniejszego papieża, który kilkakrotnie
 uczestniczył w sływach kajakowych tą rzeką. W gminie Czaplinek
 znajduje się piękny, barokowy pałac w
 a na przesmyku jezior Drawsko i Żerdno ruiny zamku

Siemczynie

Drawsko

Czaplinek

Jana Pawła II

Drahim

Drawie

Wojtyły

Czaplino



Miód drahimski

25. MÓJ POWIAT – GMINA KALISZ POMORSKI



1. Pokoloruj herb Kalisza Pomorskiego. Maskotka Kalisza Pomorskiego –

2. Uzupełnij tekst wyrazami z ramki.

Maskotka nawiązuje do lokalnej tradycji związanej z kiszeniem Dawniej w kiszono ogórki według tradycyjnej , w beczkach, zatopionych w jeziorze zwanym Ogórkowym.

dębowych

Kaliszu

receptury.

Pomorskim

Beczuś

ogórków



Elektrownia w Borowie

3. Przeczytaj uważnie tekst i odpowiedz na pytania.

Elektrownię wodną w Borowie (dawniej – Starym Potoku, a poprzednio Alt Springe), oddano do użytku 27 stycznia 1918 roku. Wykorzystując zlewnię Drawy, stanowiącą ponad 1.000 km², uzyskano średnią różnicę poziomów wody 8,6 m. Dało to możliwość zainstalowania dwóch bliźniaczych turbin, napędzanych poziomymi wałami, które współpracują z generatorami. Te oryginalne zespoły prądotwórcze, niemal wiekowe, są eksploatowane do dziś.


Gdzie znajduje się elektrownia wodna?

Ile ona ma lat?

Ile w niej pracuje turbin?

Co wytwarzane jest w elektrowni?

26. MÓJ POWIAT – GMINA WIERZCHOWO



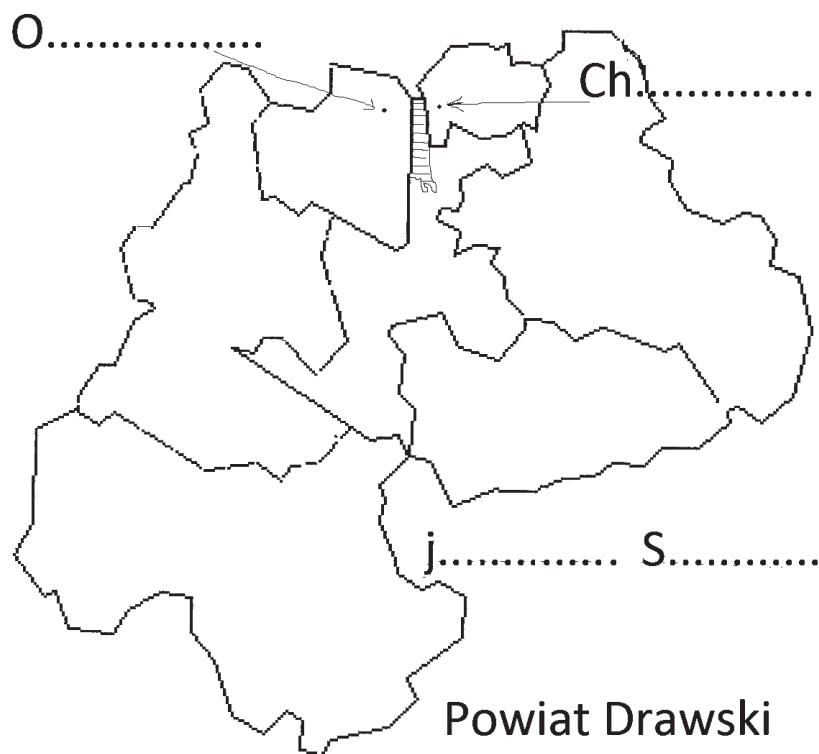

1. Pokoloruj herb Wierzchowa oraz kościół pw. św. Wojciecha z XIX w. z dzwonnicyą.



27. MÓJ POWIAT – GMINA OSTROWICE

1. Przeczytaj legendę i pokoloruj herb Ostrowic.

Dzwony umieszczone w **herbie gminy Ostrowice** nawiązują do legendy dotyczącej sporu o kościelne dzwony między mieszkańcami **Chlebowa** i **Ostrowic**. Według legendy, mieszkańcy Ostrowic z zawiścią słuchali dobiegającego z chlebowskiego kościoła bicia dwóch dzwonów, zwanych **Anna** i **Zuzanna**. W końcu pewnego zimowego dnia zdecydowali się dzwony ukraść. Wyruszyli przy zawiei śnieżnej drogą przez zamrożone **jeziro Siecino**. Korzystając z tego, że mieszkańcy Chlebowa w taką pogodę woleli pozostać w domach, zdołali zdemontować dzwony i umieścić je na ciągniętych przez konie saniach. W drodze powrotnej jednakże lód na jeziorze nie zdołał utrzymać ciężaru sań obciążonych dzwonami i załamał się. Ludzi i konie, a nawet sanie udało się uratować, ale dzwony spoczęły na dnie jeziora. Dopiero w Wielki Piątek, gdy rybacy z Chlebowa wypłynęli na jezioro nałowić ryb na świąteczny stół, ciężarki sieci uderzyły o dzwony, a te wydały słyszalny dla rybaków dźwięk. Gdy spojrzeli w dół, przez czystą wodę jeziora zobaczyli spoczywające na jego dnie dzwony. Powiadomili innych mieszkańców i wspólnymi siłami dzwony wydobyto. Dzwony powróciły na swoje miejsce by już dwa dni później radośnie ogłaszać święto Wielkiej Nocy.



2. Na mapce Powiatu Drawskiego pokoloruj gminę Ostrowice i jezioro Siecino.

Wpisz w odpowiednie miejsca nazwy *Ostrowice*, *Chlebowo* i *jeziro Siecino*.


28. MOJE WOJEWÓDZTWO

1. Na mapie konturowej Polski zamaluj na zielono województwo zachodniopomorskie i zaznacz na nim Szczecin i Drawsko Pomorskie.



2. Zamaluj atrakcje turystyczne Szczecina.

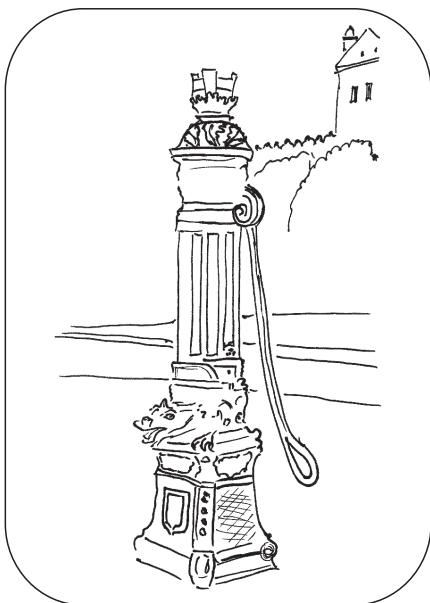
Zamek Książąt Pomorskich	Magazyn Soli	Wały Chrobrego
Teatr Lalek „Pleciuga”	Zamek Królewski	Dwór Artusa
Filharmonia Karłowicza	Pomnik Syrenki	Brama Królewska
Muzeum Morskie	Wawel	Brama Portowa
Cmentarz Centralny przy ulicy Ku Słońcu	Park Kasprowicza i Jasne Błonia	Muzeum Techniki i Komunikacji




3. Uzupełnij zdania wyrazami z ramki. Pokoloruj rysunki.

Drawsko Pomorskie leży w województwie
Stolicą województwa jest
Jego herbem jest
Szczecin to miasto p....., pełne z.....,
..... i

- | | | | |
|----------|----------|--------------------|---------|
| Pomorski | magnolii | zachodniopomorskim | zieleni |
| portowe, | Szczecin | zabytków | Gryf |



Zabytkowa pompa




Pomnik Czynu Polaków w Parku Kasprowicza

30. SYMBOLE UNII EUROPEJSKIEJ

1. FLAGA

8 grudnia 1955 r. Rada Europy przyjęła oficjalną flagę – 12 gwiazd w miejscu godzin na tarczy zegara na chabrowym tle. Gwiazdy świecące na błękitnym niebie mogą symbolizować ludy Europy, zamknięty krąg – ich jedność. Liczba 12 pozostaje niezmienna i może być odbierana jako doskonałość i pełnia, godziny zegara, miesiące, znaki zodiaku, liczba apostołów.



2. MASKOTKA – Syriusz

Nazwę maskotce dla dzieci w Unii Europejskiej użyczyła najjaśniejsza gwiazda na niebie. W każdym kraju Syriusz występuje z jego narodowym elementem, np. w Hiszpanii jest w stroju torreadora i z gitarą.



3. WALUTA – euro

1 stycznia 2002 r. w 12 krajach Unii Europejskiej wprowadzono do powszechnego użytku monety i banknoty euro. Równocześnie wycofano z obiegu w tych krajach waluty narodowe. Przy swoich walutach pozostały jedynie Wielka Brytania, Szwecja i Dania.



4. HYMN – "Oda do radości"

Hymnem Unii Europejskiej jest "Oda do radości" z finału IX Symfonii Ludwiga van Beethovena. Najpierw, 12 stycznia 1972 roku, została uznana za oficjalny hymn Rady Europy, a następnie, 29 maja 1986 roku, podczas uroczystości wciągania na maszt europejskiej flagi, została w sposób uroczysty zaprezentowana jako hymn Wspólnot Europejskich. Tekst hymnu europejskiego napisał Fryderyk Schiller, a na język polski przełożył go Konstanty I. Gałczyński.

*O, radości, iskro bogów,
Kwiecie Elizejskich pól,
Święta, na twym świętym progu
Staje nasz natchniony chór.
Jasność twoja wszystko zaćmi,
Złączy, co rozdzielił los,
Wszyscy ludzie będą braćmi
Tam, gdzie twój przemówi głos.*

*Ona w sercu, w zbożu, w śpiewie,
Ona w splocie ludzkich rąk,
Z niej najlichszy robak czerpie,
W niej największy nieba krąg.
Wstańcie, ludzie, wstańcie wszędzie,
Ja nowinę niosę wam:
Na gwiaździstym firmamencie
Bliska radość błyszczy nam.*

Słowa: Fryderyk Schiller

Przekład: Konstanty Ildefons Gałczyński

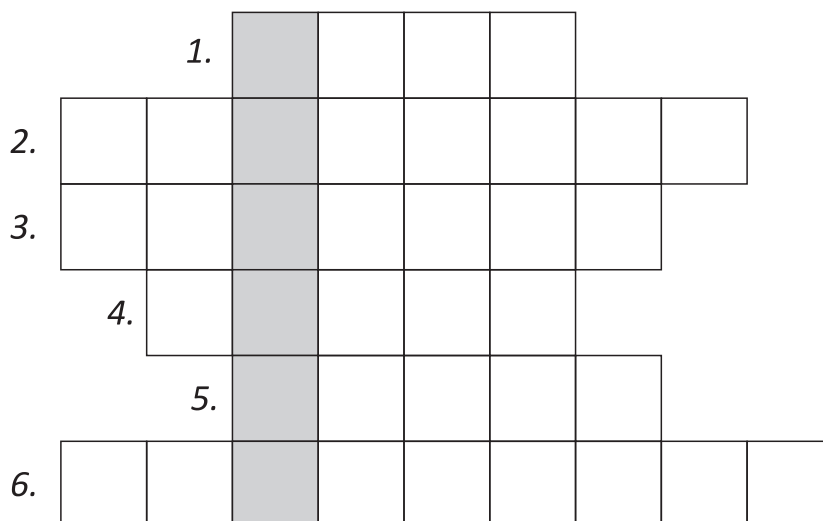
Muzyka: Ludwig van Beethoven („Oda do radości” – z finału IX Symfonii d-moll op. 125)

5. DZIEŃ EUROPY – 9 maja.

Dniem Unii Europejskiej jest **9 maja**. Jest to rocznica prezentacji projektu powstania Europejskiej Wspólnoty Węgla i Stali (w 1950 r.), który zapoczątkował jednoczenie się Europy.

6. Rozwiąż krzyżówkę.

1. Waluta UE.
2. Stolica UE.
3. Maskotka UE.
4. Jeden z naszych sąsiadów.
5. Stolica Francji.
6. Liczba gwiazd na fladze UE.



Hasło:



31. SYMBOLE NARODOWE

GODŁO

Według legendy państwo polskie założył legendarny Lech i już on umieścił orła w swoim herbie. Bolesław Chrobry, pierwszy król Polski, jeszcze jako książę wybijał srebrne monety z orłem w koronie. Później przez wieki orzeł wielokrotnie pojawiał się na monetach, pieczęciach, tarczach oraz chorągwiach książąt i królów na ziemiach polskich. Orzeł z naszego godła został zaprojektowany w 1927 roku na wzór orła z herbu króla Stefana Batorego. Ma rozwinięte skrzydła i głowę zwróconą w prawo. Jego dziób i szpony są złote, podobnie jak korona. W okresie komunizmu został jej pozbawiony. Przywrócono mu ją w grudniu 1989 roku, gdy Polska odzyskała wolność.




1. Napisz, gdzie można spotkać godło polskie?

FLAGA

Biel to barwa orła państwowego, która symbolizuje czystość i niewinność. Czerwień to barwa tarczy herbowej, która symbolizuje odwagę i waleczność. Biel i czerwień zdobiły polskie chorągwie już w średniowieczu. Oficjalnie za barwy narodowe po raz pierwszy uznał je Sejm Królestwa Polskiego w 1831 roku. Po odzyskaniu przez Polskę niepodległości w 1919 roku ustalono barwy i kształt flagi, które z drobnymi zmianami obowiązują do dziś.

"BARWY OJCZyste"

*Powiewa flaga
Gdy wiatr się zerwie.
A na tej fladze
Biel i czerwień
Czerwień - to miłość
Biel - serce czyste.
Piękne są nasze
Barwy ojczyste.*



HYMN

Autorem słów polskiego hymnu był pisarz i polityk Józef Wybicki. Napisał je w 1797 roku na terenie dzisiejszych Włoch, dla tamtejszych polskich oddziałów zwanych Legionami. Polski nie było wtedy na mapie, a pieśń miała wtedy towarzyszyć żołnierzom w walce o niepodległą ojczyznę. Od nazwiska dowódcy Legionów została nazwana „Mazurkiem Dąbrowskiego”. Szybko zdobyła ogromną popularność wśród Polaków, a w 1927 roku stała się hymnem państwowym Rzeczypospolitej Polskiej.

Mazurek Dąbrowskiego

Jesz - cze Pol - ska nie zgi - nę - ła,
kie - dy my ży - je - my. Co nam ob - ca
prze - moc wzię - ła, sza - blą od - bier - zemy.
Marsz, marsz Dą - bro - wski, z dzie - mi wło - skiej do
Pol - ski, za two - im prze - wo - dem
złą - czym się z na - ro - dem.

2. Uzupełnij zdanie wykorzystując wyrazy z ramki.

Symbole narodowe to nie tylko hymn, godło i flaga, ale także inne, które charakteryzują naszą polskość. Są to między innymi:

.....,
..... i

stroje ludowe

mundury wojskowe

tradycje ludowe

legandy.

Symbole są widoczne najczęściej na wszelkiego rodzaju uroczystościach państwowych i religijnych, dodając im doniosłości i powagi.

3. Uzupełnij zdania wyrazami z ramki.

Warszawa

biało-czerwona

Rzeczpospolita Polska

Wisła

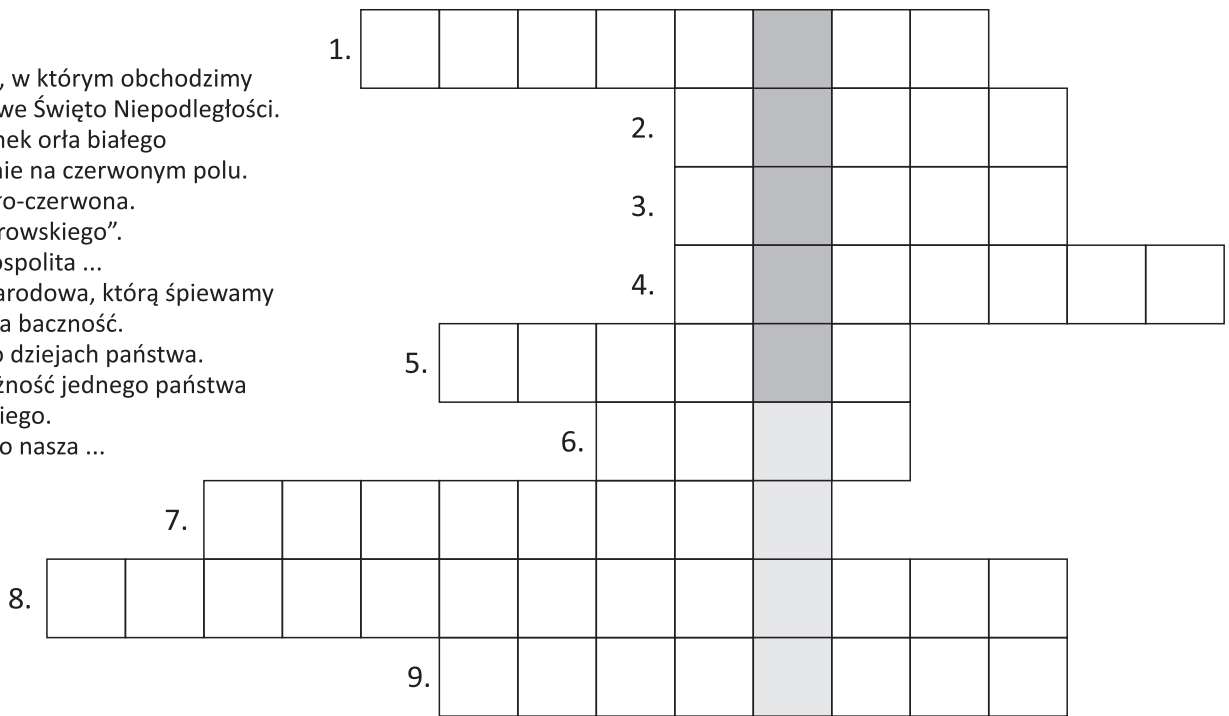
„Mazurek Dąbrowskiego”

Orzeł Biały

*Nasza ojczyzna nazywa się
Stolicą Polski jest Najdłuższe rzeki
w naszym kraju to i Odra. Godłem polski jest
..... na czerwonym tle
a flaga jest
Nasz hymn państwowy to*

4. Rozwiąż krzyżówkę. Zapisz hasło.

1. Miesiąc, w którym obchodzimy Narodowe Święto Niepodległości.
2. Wizerunek orła białego w koronie na czerwonym polu.
3. Jest biało-czerwona.
4. „... Dąbrowskiego”.
5. Rzeczpospolita ...
6. Pieśń narodowa, którą śpiewamy stojąc na baczność.
7. Nauka o dziejach państwa.
8. Niezależność jednego państwa od drugiego.
9. Polska to nasza ...



Hasło:

4. Odszyfruj ukryte hasło i zapisz je. Pamiętaj o wielkich literach.

®	☺	€	\$	¥	©	X	%	α	#	∩	∅	@	∑	&	Ω
R	O	T	Ś	I	E	Ł	N	A	Ę	C	L	D	W	P	G

%	α	®	☺	@	☺	∑	©

\$	∑	¥	#	€	☺

%	¥	©	&	☺	@	∅	©	Ω	X	☺	\$	∩	¥

Hasło:

Miejsce na Twoje notatki

Miejsce na Twoje notatki

Miejsce na Twoje notatki